

Landschaftsplan Gemeinde Panketal

Auftraggeber:

Gemeinde Panketal
Schönow Str. 105
16341 Panketal

Entwurfsbearbeitung:

trias
Planungsgruppe

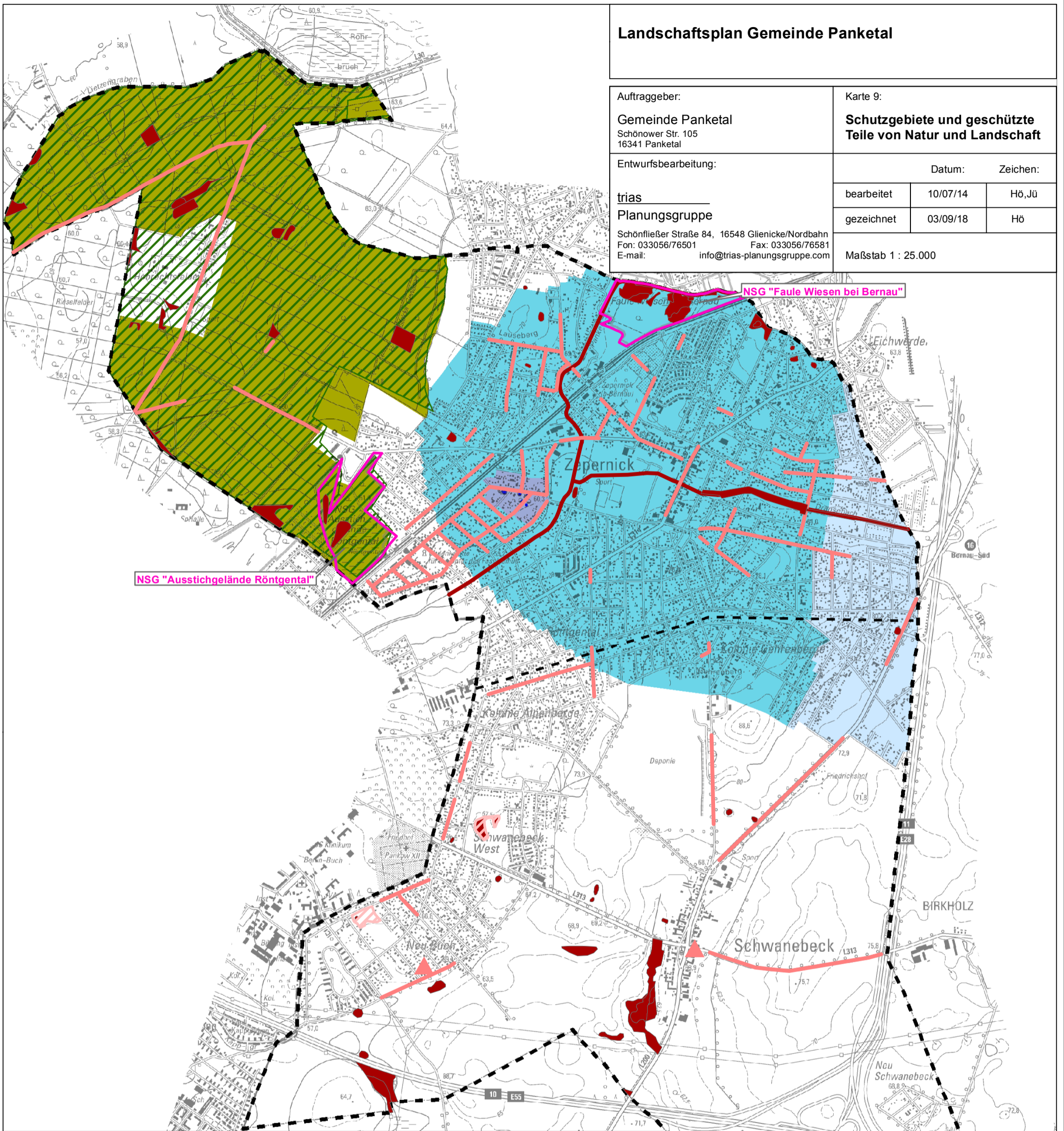
Schönfließer Straße 84, 16548 Glienicke/Nordbahn
Fon: 033056/76501 Fax: 033056/76581
E-mail: info@trias-planungsgruppe.com

Karte 9:

Schutzgebiete und geschützte Teile von Natur und Landschaft

	Datum:	Zeichen:
bearbeitet	10/07/14	Hö, Jü
gezeichnet	03/09/18	Hö

Maßstab 1 : 25.000





Schutzgebiete und geschützte Teile von Natur und Landschaft





Schutzgebiete:



-  Naturpark "Barnim"
-  Landschaftsschutzgebiet "Westbarnim"
-  Naturschutzgebiete

Wasserschutzgebiet "Zepernick":

-  Zone I
-  Zone II
-  Zone III A
-  Zone III B

Geschützte Teile von Natur und Landschaft:

-  Gesetzlich geschützte Biotope (§ 30 BNatSchG, § 18 BbgNatSchAG)
-  Alleen (§ 29 BNatSchG, § 17 BbgNatSchAG)
-  Naturdenkmäler (§ 28 BNatSchG, § 17 BbgNatSchAG)
-  Geschützte Landschaftsbestandteile (§ 29 BNatSchG, § 17 BbgNatSchAG)

-  Grenze des Untersuchungsgebietes
-  Grenzen der Ortsteile

Kartengrundlage: DTK 25 © GeoBasis-DE/LGB 2018



0 250 500 1.000 1.500 2.000 m